








## Cicloturista Sierra de Gúdar Rutómetro LARGA

Puntos de interés	Kilómetros recorridos	Kilómetros faltan	Altura	Horario previsto 35 km/h
 SALIDA NEUTRALIZADA Alcala de la Selva	0,0	150,0	1370	8:00
 Giro a la izquierda en A-228 dirección Gúdar	0,4	149,6	1360	8:01
 Salida LANZADA Alto de Gúdar	3,2	146,8	1541	8:15
 Travesía Gúdar por A-226	10,0	140,0	1425	8:19
 Giro a la derecha en A-226 dirección Allepuz	16,0	134,0	1431	8:30
 Travesía Allepuz Comienza Puerto de Sollavientos	17,0	133,0	1398	8:33
 Alto del Puerto de Sollavientos	19,7	130,3	1504	8:39
 Travesía Villarroya de los Pinares	25,0	125,0	1328	8:45
 Alto de Villarroya	34,0	116,0	1687	9:06
 Avituallamiento líquido	34,5	115,5	1686	9:07
 Travesía Fortanete Comienza Puerto de Fortanete	43,0	107,0	1360	9:17
 Giro a la derecha en TE-36 dirección Valdelinares	44,0	106,0	1360	9:18
 Alto del Puerto de Fortanete	50,8	99,2	1809	9:40
 Avituallamiento sólido y líquido	52,0	98,0	1805	9:42
 Giro a la izquierda en TE-V-3 dirección Valdelinares	59,6	90,4	1830	9:54
 Giro a la derecha en A 2705 dirección Pistas de Ski Valdelinares	61,5	88,5	1723	9:57
 Giro a la derecha en carretera vecinal a 2705 pk 16 dirección Gúdar	63,2	86,8	1778	10:00
 Travesía Gúdar	73,0	77,0	1596	10:11
 Giro a la izquierda en A-228 pk 33 dirección Alcalá de la Selva	75,0	75,0	1561	10:14
 Giro a la derecha en TE-V-8024 dirección Alcalá de la Selva	82,0	68,0	1372	10:24
OPCIONAL: VUELTA A META 11Km Giro a la izda en TE-801 dirección pistas de ski Aramón Valdelinares				

	Travesía Alcalá de la Selva	82,5	67,5	1375	10:25
	Giro a la derecha en TE-V-8024 dirección Cedrillas	83,2	66,8	1351	10:26
	Travesía de Cedrillas	97,5	52,5	1360	10:47
	Travesía de Cedrillas. Avituallamiento sólido y líquido	97,5	52,5	1360	10:47
	Giro a la izquierda en TE-801 dirección El Castellar	97,8	52,2	1354	10:48
	Travesía de El Castellar	107,9	42,1	1254	11:03
	Travesía de Cabra de Mora	114,5	35,5	1093	11:12
	Giro a la izquierda en A-228 dirección Alcalá de la Selva Comienza Puerto de San Rafael	123,7	26,3	1067	11:27
	Km. 8 puerto de San Rafael Avituallamiento líquido	132,0	18,0	1411	11:43
	Alto del Puerto de San Rafael	136,0	14,0	1566	11:55
	Travesía La Vega	138,8	11,2	1392	11:58
	Giro a la derecha en VF-TE-01 dirección Pistas de ski Valdelinares Comienza Puerto Pistas de Ski de Valdelinares	139,5	10,5	1382	11:59
	Km. 2 Puerto de Valdelinares Avituallamiento líquido	145,5	4,5	1806	12:03
	Alto del puerto Pistas de Ski Aramón Valdelinares	148,5	1,5	1975	12:27
	META Pistas de Ski de Valdelinares	150,0	0,0	1966	12:30